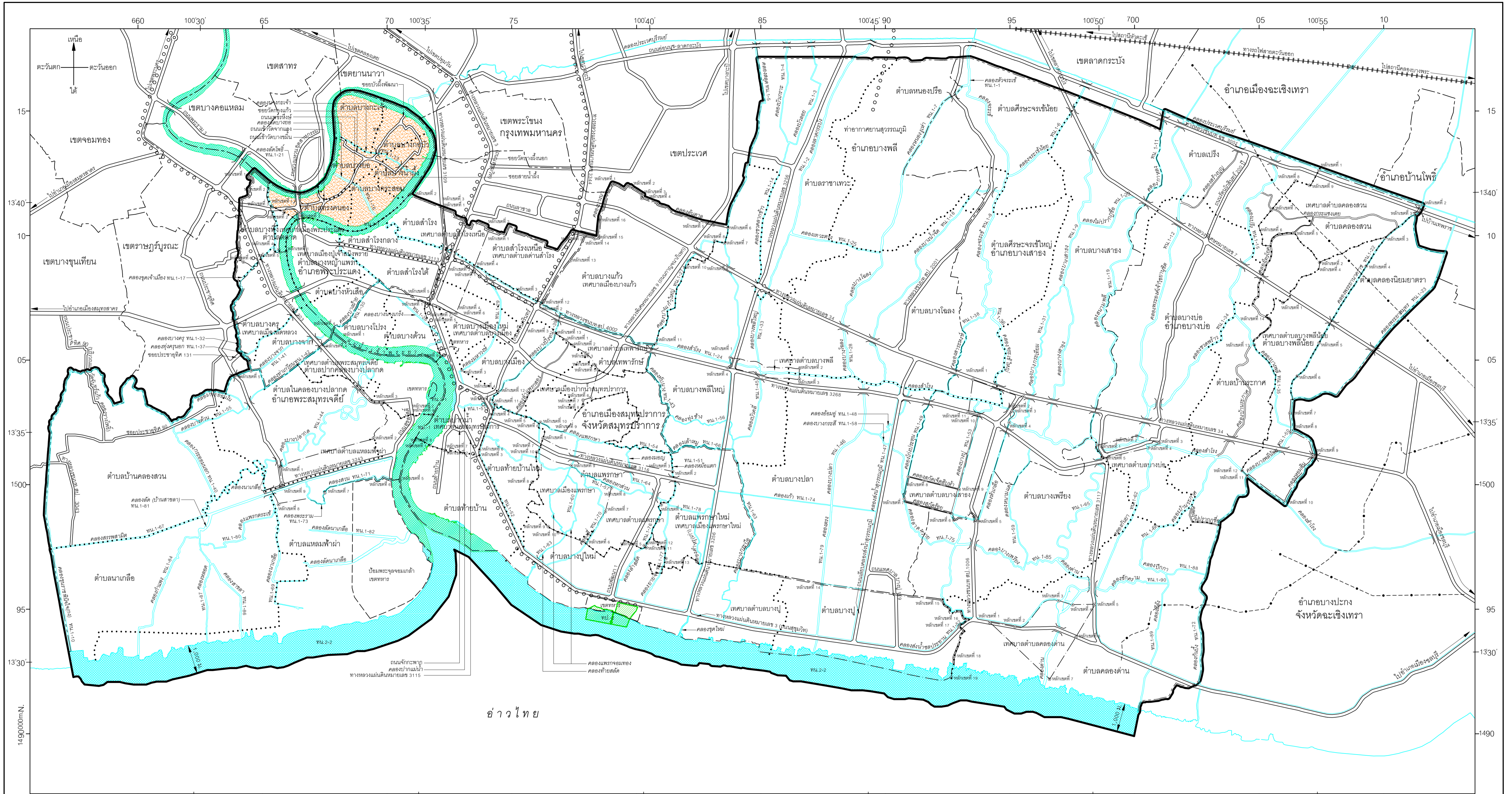


แผนผังแสดงแหล่งทรัพยากรธรรมชาติและสิ่งแวดล้อม

มาตราส่วน 1 : 75,000





อ่าวไทย

- เครื่องหมาย**
- แนวเขตผังเมืองรวม
 - - - - เขตจังหวัด
 - - - - เขตอำเภอ
 - เขตตำบล
 - เขตเทศบาล
 - - - - เขตทหาร
 - == ทางหลวง ถนน ขยาย
 - แนวสายส่งไฟฟ้าตักยสูง
 - ++++ ทางรถไฟทางคู่ ทางสาม
 - ทางรถไฟสายส่งมวลชน
 - ~~~~~ สะพาน
 - ~~~~~ แม่น้ำ คลอง ห้วย
 - คลองส่งน้ำ คลองระบายน้ำ

- แหล่งทรัพยากรน้ำ**
- ทน.1 แม่น้ำ คลอง ห้วย
 - ทน.2 เขื่อน อ่างเก็บน้ำ ทะเลสาบหนอง บึง
- แหล่งทรัพยากรป่าไม้**
- ทป. พื้นที่ชุ่มน้ำ พื้นที่ป่าพรุ
- แหล่งทรัพยากรดิน**
- ทด. ดินที่มีคุณค่า

ผังเมืองรวมสมุทรปราการ (ปรับปรุงครั้งที่ 3)


 (นายสรากร บรรจงจิตต์)
 รองปลัดองค์การบริหารส่วนจังหวัด รักษาการแทน
 ผู้อำนวยการกองผังเมือง


 (นางสาวนันทิดา แก้วบัวสาย)
 นายกองค์การบริหารส่วนจังหวัดสมุทรปราการ
 องค์การบริหารส่วนจังหวัดสมุทรปราการ
 วันที่ 16 เดือน กันยายน พ.ศ. 2567

แผนผังฉบับนี้แสดงระบบพิกัดภูมิศาสตร์ (GCS) และระบบพิกัดกริด (UTM) โซน 47N พื้นหลังฐาน WGS84